

ISIKLIKU KASUTUSÕIGUSE SEADMISE PLAAN  
TARTU MAAKOND, TARTU VALD, ÄKSI ALEVIK  
14221 Äksi-Kukulinna tee L1  
kat.tunnus 79402:001:0141  
M 1:500 A3  
LEHT 1/2


ISIKLIKU KASUTUSÕIGUSE SEADMISE PLAAN

Projekti nimetus / asukoht			Töö nr
Kukulinna küla ja Äksi aleviku ühisveevärgi ja kanalisatsiooni laiendamine			24000154
Koostaja/projekteerija	Möötkava	Leht/formaat	Kuupäev
Skepast&Puhkim OÜ	1:500	1/2 A3	10.09.2025

IKÕ ala Pos nr	Kinnistu registriosa number	Katastriüksuse tunnus, nimi	IKÕ ala pindala ruutmeetrites m²
Pos 1	5690750	79402:001:0141 14221 Äksi-Kukulinna tee L1	1563 m²

TINGMÄRGID

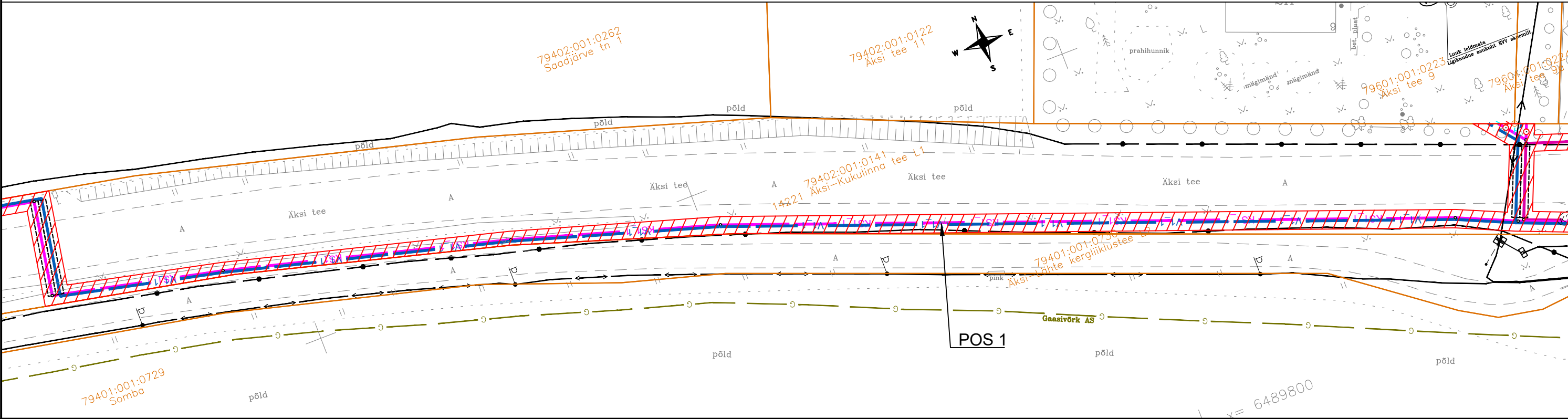
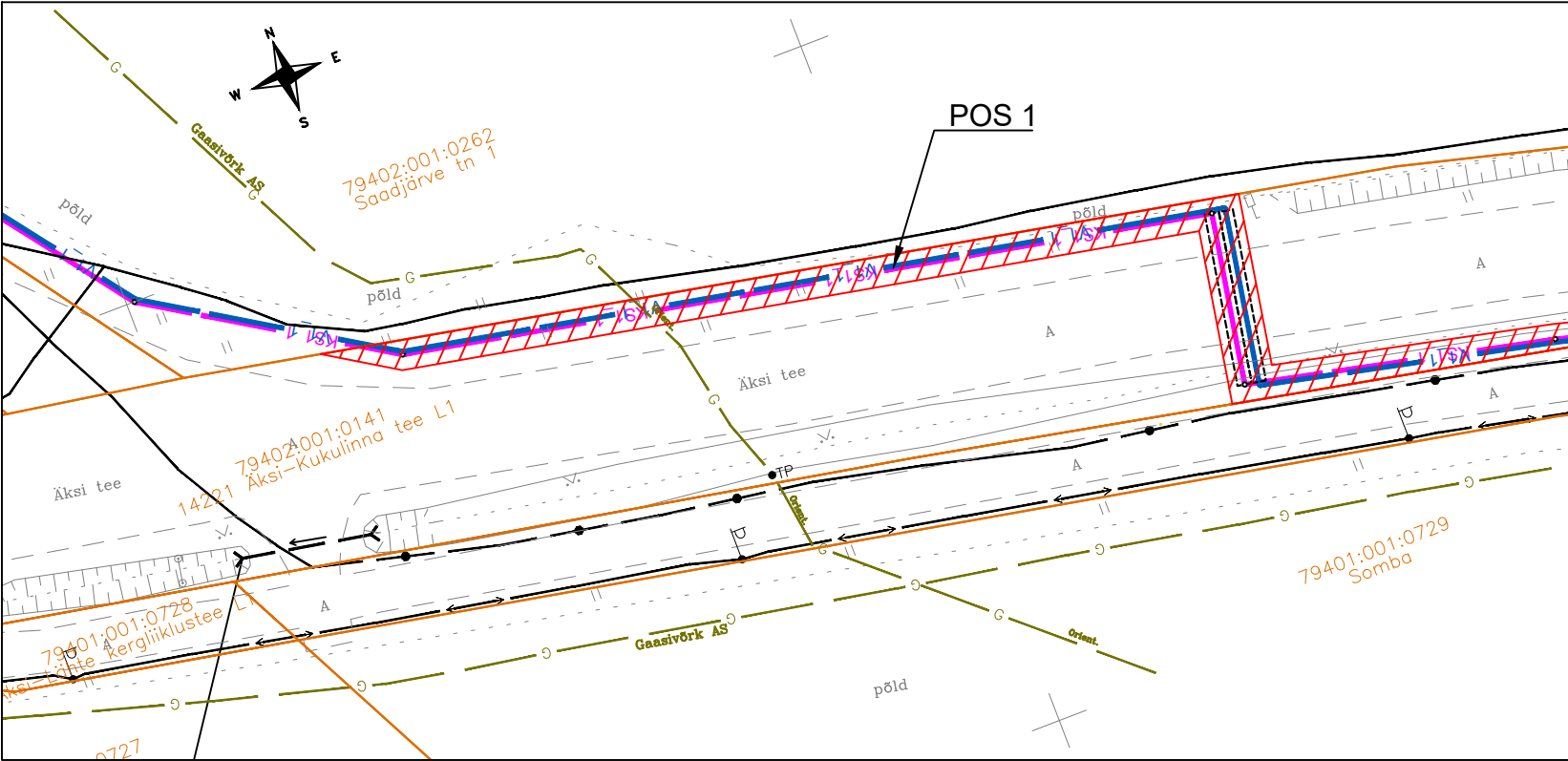
- Asustusüksuse piir
- Kinnistu piir
- Projekteeritud veetorustik
- Projekteeritud veetorustik (MAK) - rajamine kinnisel meetodil
- Projekteeritud rekonstrueeritav iseveolne reovee kanalisatsioonitorustik
- Projekteeritud iseveolne reovee kanalisatsioonitorustik (MAK) - rajamine kinnisel meetodil
- Projekteeritud survekanalisatsioonitorustik
- Projekteeritud hülssstoru



IKÕ seadmise ala

Rajatise tehnilised andmed:  
Kasutusõiguse ala: 1563 m².  
Projekteeritava torustiku pikkus:

- veetorustik - 622 m;
- kanalisatsioonitorustik - 269 m;
- survekanalisatsioonitorustik - 684 m.



ISIKLIKU KASUTUSÕIGUSE SEADMISE PLAAN  
TARTU MAAKOND, TARTU VALD, ÄKSI ALEVIK  
14221 Äksi-Kukulinna tee L1  
kat.tunnus 79402:001:0141  
M 1:500 A3, LEHT 2/2

IKÕ ala Pos nr	Kinnistu registriosa number	Katastriüksuse tunnus, nimi	IKÕ ala pindala ruutmeetrites m²
Pos 1	5690750	79402:001:0141 14221 Äksi-Kukulinna tee L1	1563 m²

TINGMÄRGID	
	Asustusüksuse piir
	Kinnistu piir
	Projekteeritud veetorustik
	Projekteeritud veetorustik (MAK) - rajamine kinnisel meetodil
	Projekteeritud rekonstrueeritav isevoolne reovee kanalisatsioonitorustik
	Projekteeritud isevoolne reovee kanalisatsioonitorustik (MAK) - rajamine kinnisel meetodil
	Projekteeritud survekanalisatsioonitorustik
	Projekteeritud hülstoru

ISIKLIKU KASUTUSÕIGUSE SEADMISE PLAAN			
Projekti nimetus / asukoht			Töö nr
Kukulinna küla ja Äksi aleviku ühisveevärgi ja kanalisatsiooni laiendamine			24000154
Koostaja/projekteerija	Möötkava	Leht/formaat	Kuupäev
Skepast&Puhkim OÜ	1:500	2/2 A3	10.09.2025

IKÕ seadmise ala  
Rajatise tehnilised andmed:  
Kasutusõiguse ala: 1563 m².  
Projekteeritava torustiku pikkus:  
- veetorustik - 622 m;  
- kanalisatsioonitorustik - 269 m;  
- survekanalisatsioonitorustik - 684 m.

